







**DRŽAVNO LOVIŠTE
XIII/19 - BOKANJAČKO BLATO**

1 : 25.000

Besselov elipsoid, Gauss-Krugerova projekcija

-  Granica lovišta
-  Minski sumnjiva područja
-  Državna granica
-  Županijska granica
-  Autoceste - izgrađene
-  Autoceste - planirane

Izvorik podataka o lovištu: MPŠVG, Uprava za lovstvo
Podaci o miniranosti: Hrvatski centar za razminiranje (HCR)
Kartu izradio: Oikon d.o.o. - Institut za primijenjenu ekologiju, ožujak 2006.

XIII/19 - BOKANJAČKO BLATO

UPOZORENJE:
Crvenom bojom su prikazana poznata područja visokog rizika od mina i neeksplozivnog ratnog materijala. Oprez je nužan i u ostalim područjima. Simboli upotrebljeni na karti prikazuju približne položaje registriranih minskih polja i koriste se samo u svrhu prezentacije.
Detaljnije informacije mogu se dobiti u uredu Hrvatskog centra za razminiranje (tel. 044/554-151).

