






**DRŽAVNO LOVIŠTE XVIII/12 - UBAŠ**

**1 : 25.000**  
 Besselov elipsoid, Gauss-Krugerova projekcija

-  Granica lovišta
-  Minski sumnjiva područja
-  Državna granica
-  Županijska granica
-  Autoceste - izgrađene
-  Autoceste - planirane

Izvorik podataka o lovištu: MPŠVG, Uprava za lovstvo  
 Podaci o miniranosti: Hrvatski centar za razminiranje (HCR)  
 Kartu izradio: Oikon d.o.o. - Institut za primijenjenu ekologiju; ožujak 2006.

**XVIII/12 - UBAŠ**

**UPOZORENJE:**  
 Crvenom bojom su prikazana poznata područja visokog rizika od mina i neeksplozivnog ratnog materijala. Oprez je nužan i u ostalim područjima. Simboli upotrebljeni na karti prikazuju približne položaje registriranih minskih polja i koriste se samo u svrhu prezentacije. Detaljnije informacije mogu se dobiti u uredu Hrvatskog centra za razminiranje (tel. 044/554-151).

